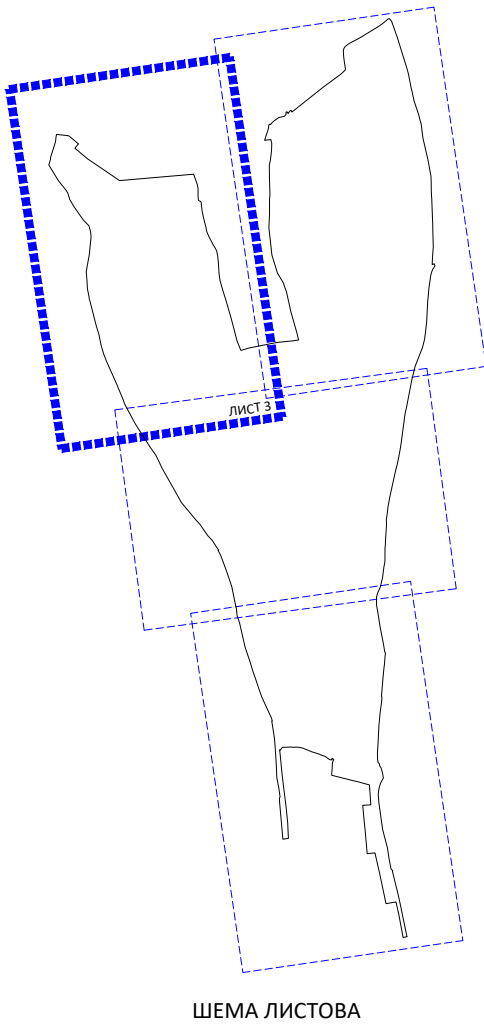
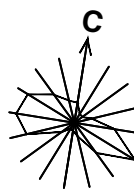
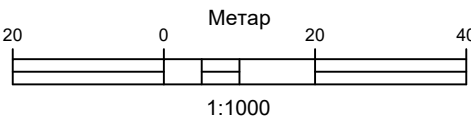


ПЛАН ДЕТАЉНЕ РЕГУЛАЦИЈЕ
ЗА ТУРИСТИЧКО-УГОСТИТЕЉСКИ КОМПЛЕКС
И ПРИСТУПНУ САОБРАЋАЈНИЦУ
НА ПОТЕСУ "СЕЛЕУШ" У КО ИРИГ

- НАЦРТ -



ШЕМА ЛИСТОВА

ВОДНА И КОМУНАЛНА ИНФРАСТРУКТУРА - ЛИСТ 3

- ПОТОК
- ВОДОВОД ПЛАНИРАНИ
- ФЕКАЛНА КАНАЛИЗАЦИЈА ПЛАНИРАНА
- АТМОСФЕРСКА КАНАЛИЗАЦИЈА ПЛАНИРАНА
- РЕГУЛАЦИОНА ЛИНИЈА
- ГРАНИЦА ГРАВЕВИНСКОГ ПОДРУЧЈА НАСЕЉА ИРИГ
- ГРАНИЦА ОБУХВАТА ПЛАНА
- ГРАНИЦА НАЦИОНАЛНОГ ПАРКА "ФРУШКА ГОРА"

НОСИЛАЦ ИЗДАЈЕ ПЛАНА		ОПШТИНА ИРИГ	Печат и потпис:
ОБРАЗЛАЖ		ОПШТИНО ОВЛАШТЕНО ЛИЦЕ: ЈП ЗАВОД ЗА УРБАНИЗАМ ВОЈВОДИНЕ ДИРЕКТОР: ПРЕДРАГ КНЕЖЕВИЋ, дипл.правник ПОМОЋНИК ДИРЕКТОРА: мр ВЛАДИМИР ПИХТЕР, дипл.инж.арх.	Печат и потпис:
НАЗИВ ПЛАНА	ПЛАН ДЕТАЉНЕ РЕГУЛАЦИЈЕ ЗА ТУРИСТИЧКО-УГОСТИТЕЉСКИ КОМПЛЕКС И ПРИСТУПНУ САОБРАЋАЈНИЦУ НА ПОТЕСУ "СЕЛЕУШ" У КО ИРИГ		
НАЗИВ КАРТЕ	ВОДНА И КОМУНАЛНА ИНФРАСТРУКТУРА - ЛИСТ 3		
ОДГОВОРНИ УРБАНИСТА	СВЕЈЕТЛАНА РЕКО, дипл.инж.арх.		
САРАДНИЦИ	БРАНИКО МИЛОВАНОВИЋ, дипл.инж.механо. ЗОРИЦА БОШЧАЧИЋ, мастер инж. арх.		Печат и потпис:
E-2966	Размера: 1:1000	Датум: децембар 2025. год.	Број листа: 8.3